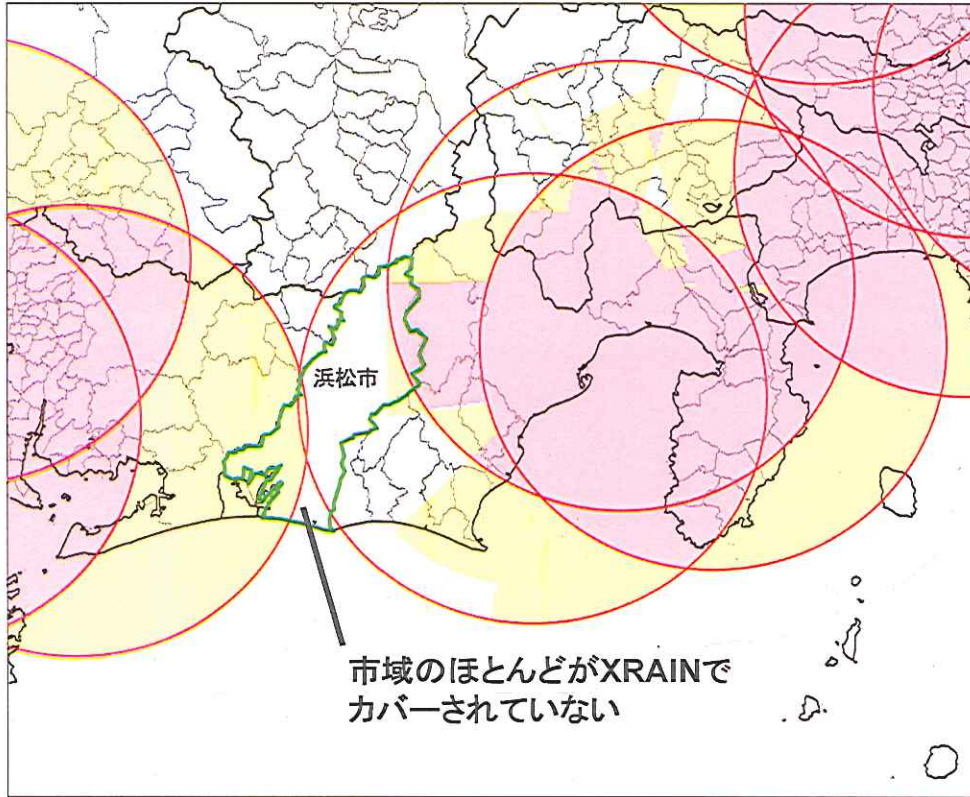
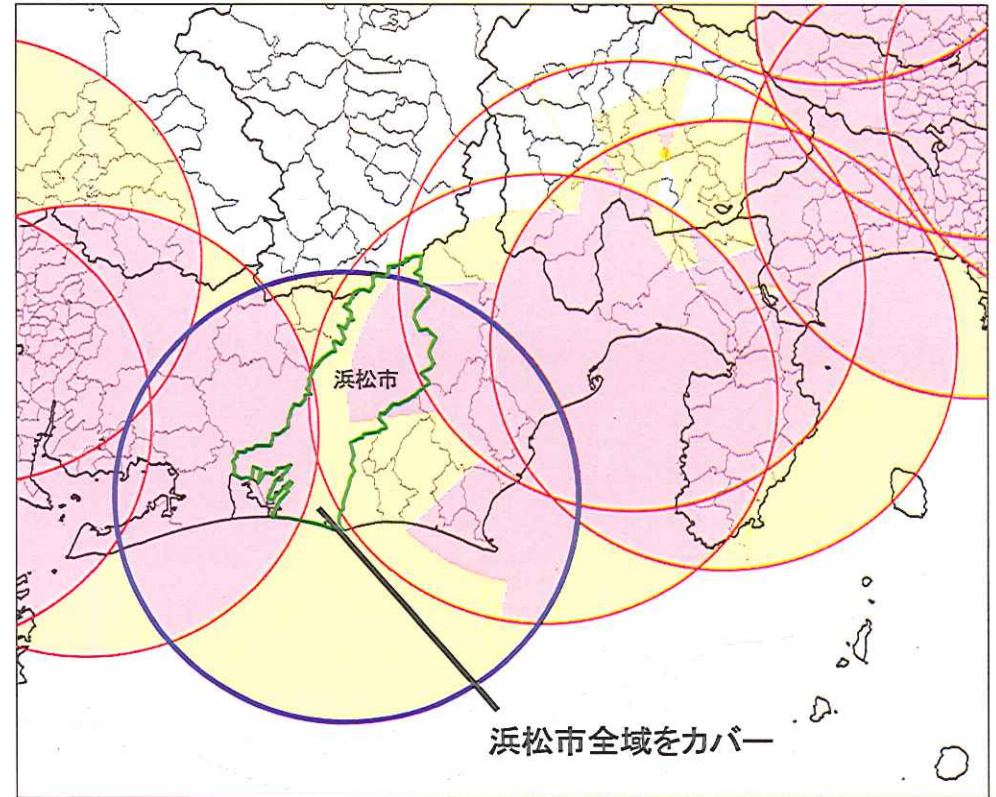


## 【これまでの観測状況】





※図は観測状況のイメージになります。

## 【本日以降の観測状況】



※図は観測状況のイメージになります。

### 【凡例】

-  既設XバンドMPLレーダの観測範囲(半径60km)
-  浜松レーダ(新設)の観測範囲(半径60km)

 ①XRAINにより高精度で観測される範囲

 ②複数のレーダでの観測により、①よりも精度が向上する範囲